

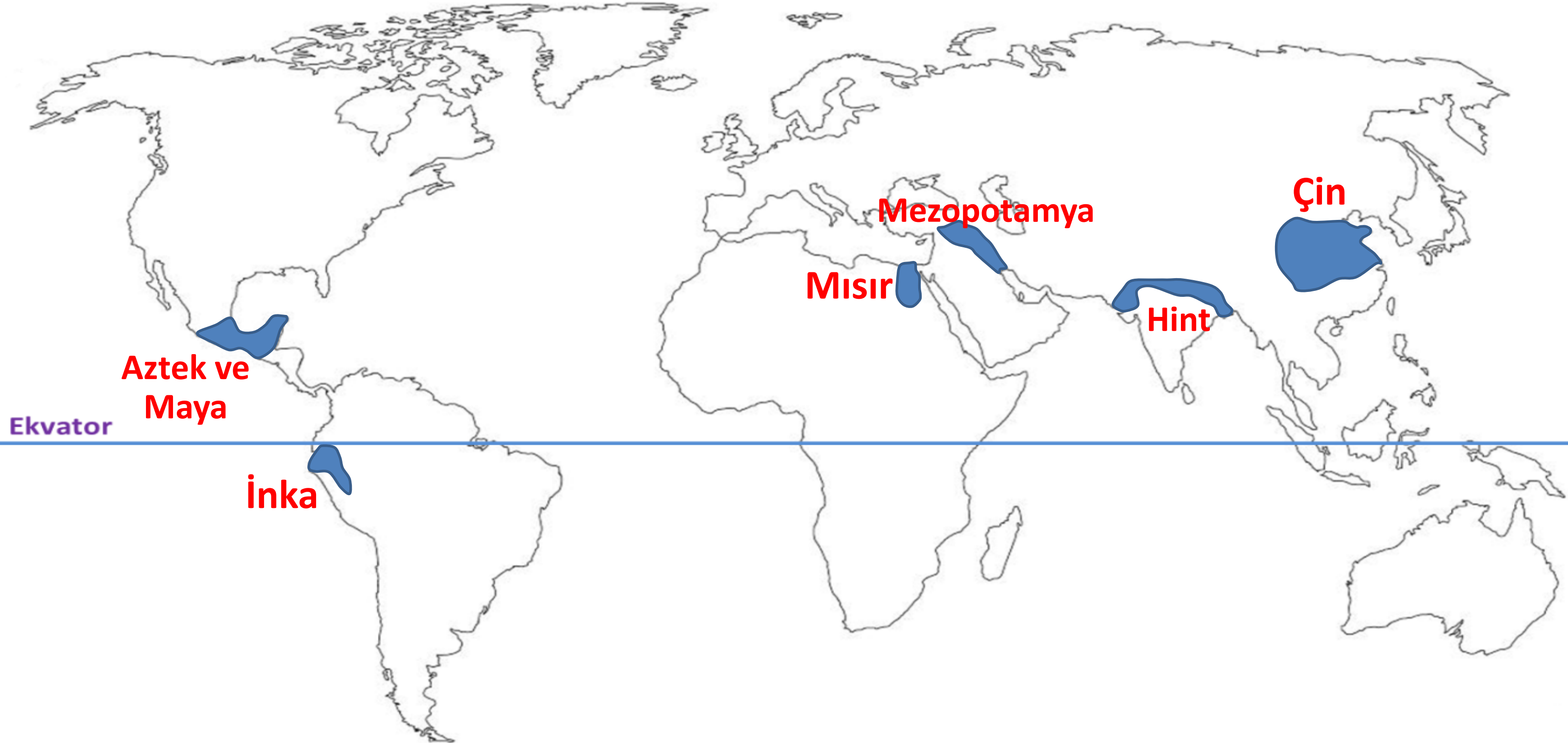
YERLEŐMELERİN GELİŐİMİ



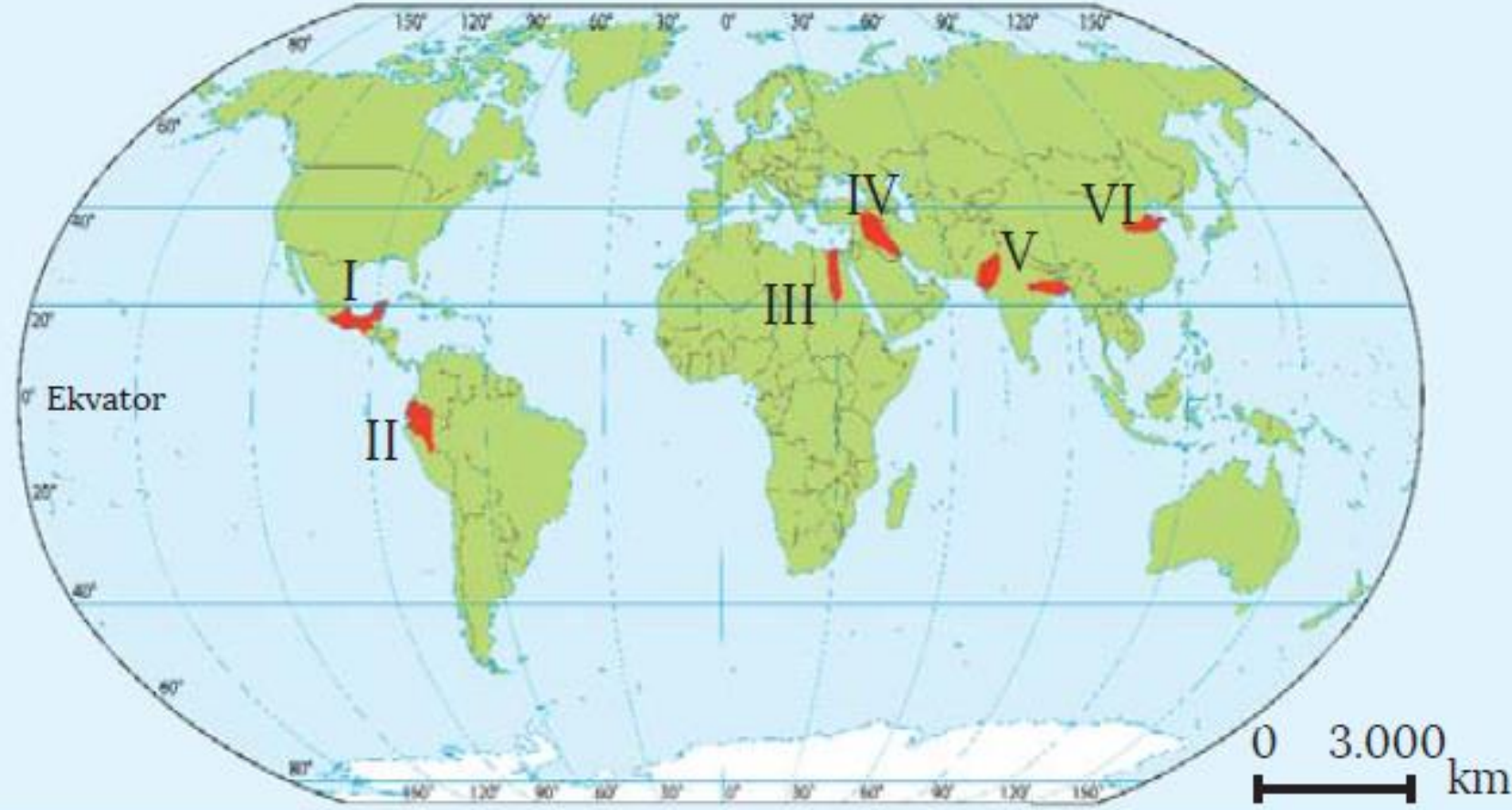
İnsanların barındığı, yaşamını sürdürdüğü ve çeşitli ekonomik etkinliklerde bulunduğu alana **yerleşme** denir.



Yeryüzünde İlk Yerleşmelerin Kurulduğu Alanlar



Aşağıdaki haritada yeryüzündeki ilk yerleşme alanları gösterilmiştir. Atlasalarınızdan da yararlanarak soruları cevaplayınız.



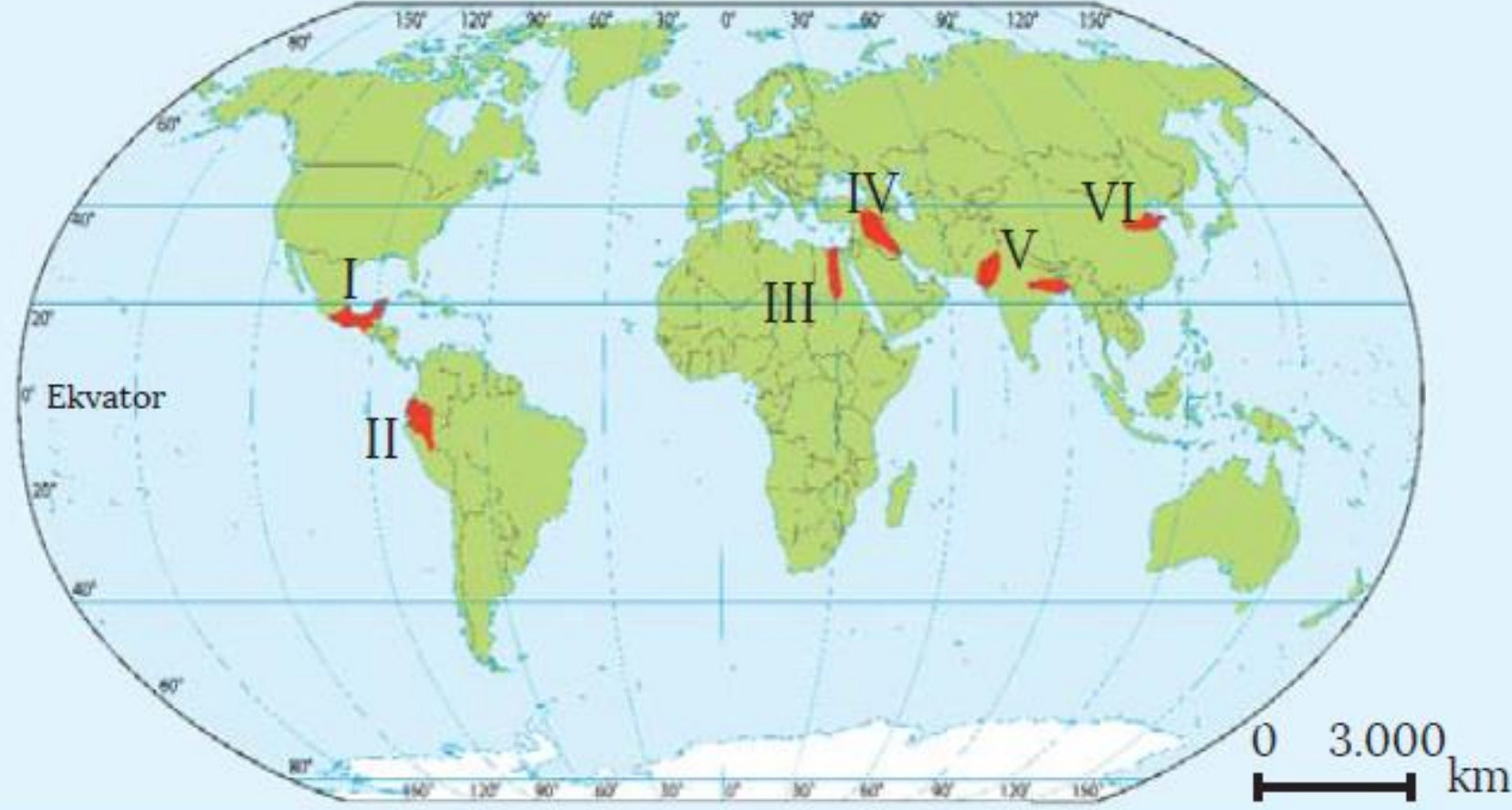
• Eski çağlarda yaşayan insanlar, neden bu alanları yerleşme için tercih etmiş olabilir?

Cevap: İklim şartlarının uygun olması, su kaynaklarına yakın olması, yer şekillerinin yaşamaya elverişli olması nedeniyle ilk insanlar bu alanları tercih etmiştir.

• Bu bölgelerin ortak coğrafi özellikleri neler olabilir?

Cevap: İnsanların yaşamasına elverişli konumda yer alması. Tarıma ve diğer ihtiyaçlara uygun su kaynakları ve toprakların bulunması.

Aşağıdaki haritada yeryüzündeki ilk yerleşme alanları gösterilmiştir. Atlasalarınızdan da yararlanarak soruları cevaplayınız.



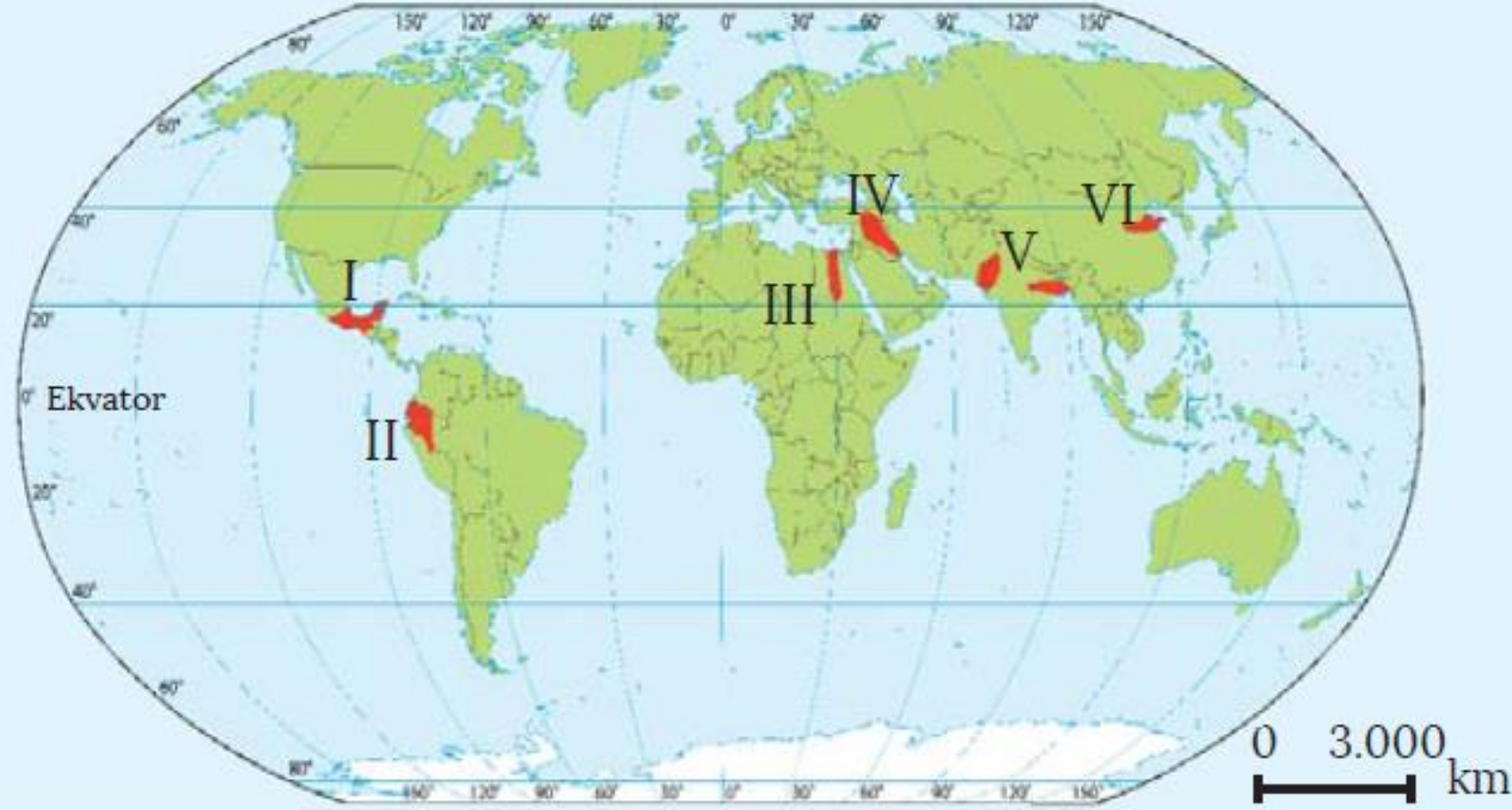
• İlk yerleşmelerin kurulduğu alanlarda bugün hangi devletlerin sınırları bulunmaktadır?

Cevap: I-Meksika
II-Ekvador, Peru, Şili, III-Mısır
IV- Türkiye, Suriye, Irak, İran V-Hindistan VI- Çin

• İlk yerleşmelerin bulunduğu III, IV, V ve VI numara ile gösterilen yerlerde hangi nehirler bulunmaktadır?

Cevap: III- Nil Nehri
IV-Fırat ve Dicle
V- İndus ve Ganj VI- Gökırmak ve Sarırmak

Aşağıdaki haritada yeryüzündeki ilk yerleşme alanları gösterilmiştir. Atlasalarınızdan da yararlanarak soruları cevaplayınız.



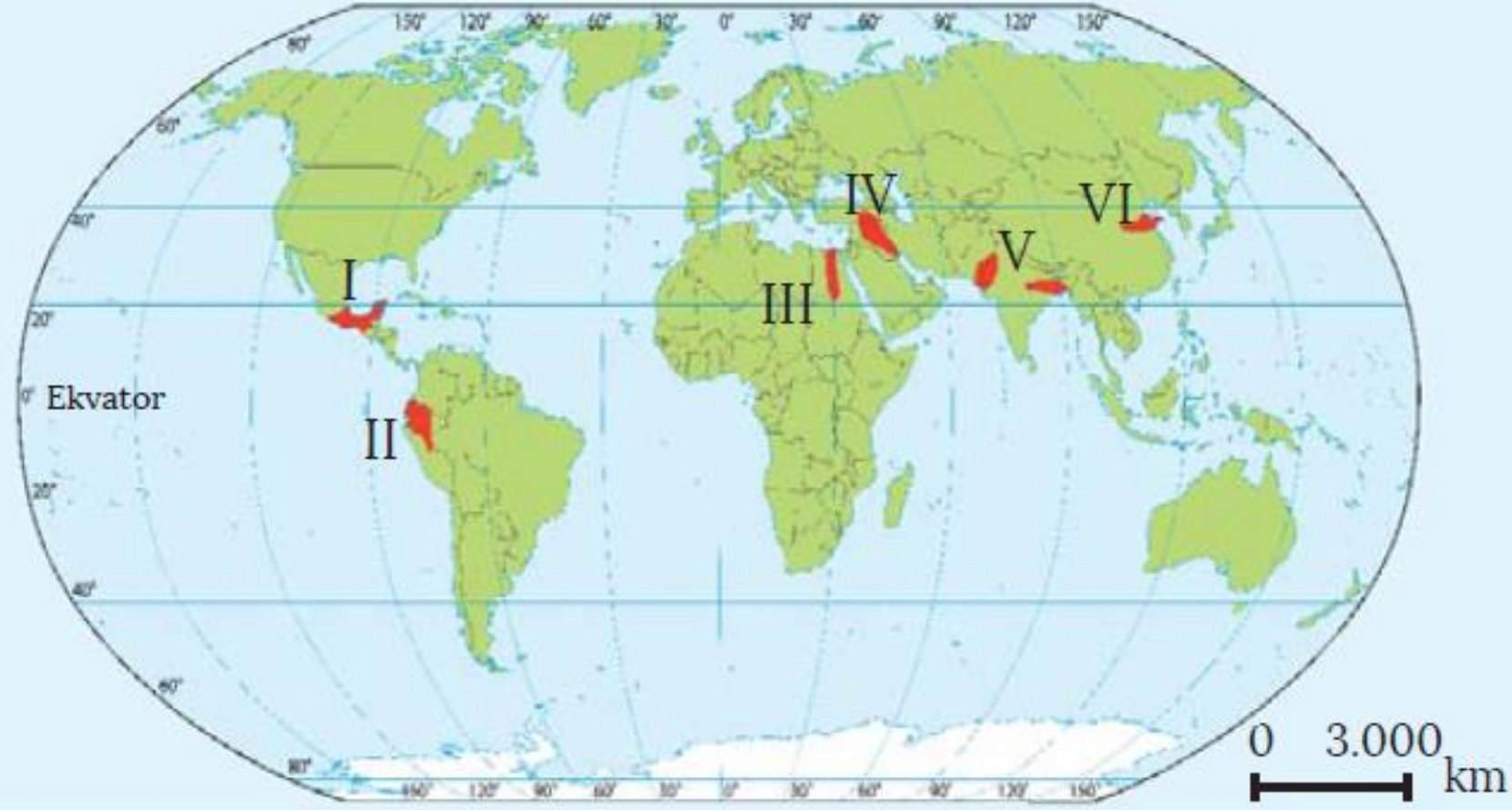
• İlk yerleşmeler genellikle hangi sıcaklık kuşağında bulunmaktadır? Nedenini açıklayınız.

Cevap: İlk yerleşmeler genellikle ılıman kuşaktaki alanlarda yerleşmişlerdir. Çünkü sıcaklık ve yağış şartları, su kaynakları ve insan yaşamına en elverişli yerler orta kuşakta yer almaktadır.

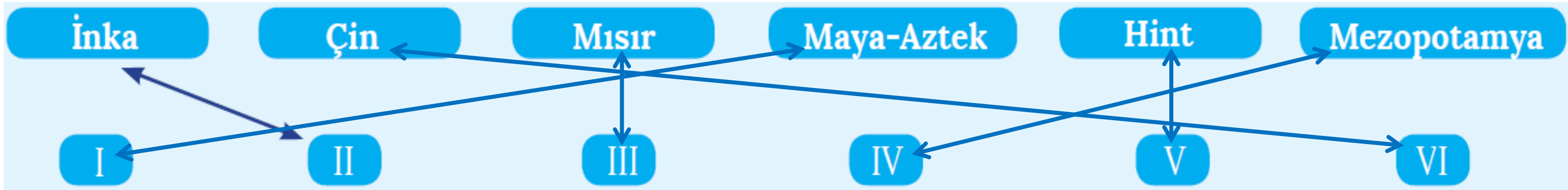
• İlk yerleşmeler, yüksek olmayan düz alanlara kurulmuşken I ve II numara ile gösterilen yerde yerleşmeler engebeli ve yüksek alanlara kurulmuştur. Bu durumun nedenini açıklayınız.

Cevap: I ve II numara ile gösterilen yerde alçak yerler sıcaklık ve nemden dolayı yaşamaya elverişli olmadığı için insanlar yüksek yerlere yerleşmişlerdir.

Aşağıdaki haritada yeryüzündeki ilk yerleşme alanları gösterilmiştir. Atlaslarınızdan da yararlanarak soruları cevaplayınız.



- İlk yerleşme alanlarında kurulan medeniyetlerin adlarını örnekteki gibi eşleştiriniz.






Paleolitik (Yontma Taş) Çağ'ı başlarında yaşamını gruplar hâlinde ve göçebe olarak sürdüren insanoğlu, **avcılık ve toplayıcılıkla** beslenme ihtiyaçlarını karşılıyordu. Bu dönemde, tatlı su kaynaklarına yakın **mağara ve ağaç kovukları** gibi doğal barınakları mesken olarak kullanıyordu. Bu doğal barınaklara Çin'deki Çukutien, Almanya'daki Neandertal, ülkemizdeki Karain (Antalya) ve Yarımburgaz (İstanbul) mağaraları örnek verilebilir.



Neolitik (Cilalı Taş) Çağ: MÖ yaklaşık 10.000 yıllarına denk gelen bu dönemde Buzul Çağ'ının da sona ermesiyle **yerleşik hayata** geçen insanlar, **tarım ve hayvancılıkla** uğraşmıştır. İlk meskenlerini kerpiç, taş, kamış gibi doğal malzemeleri kullanarak inşa etmişlerdir. İliman kuşakta yer alan akarsu ve göl kenarlarındaki verimli topraklar, ilk yerleşik hayatın olduğu yerler olmuştur.



Kalkolitik Çağ: Tarımla beraber besin kaynaklarının artması, nüfusun da hızlı bir şekilde artmasını sağlamıştır. Artan nüfusa bağlı olarak ilk yerleşmeler köylere dönüşmüştür. Zamanla tarım ve ticaret merkezi hâline gelen köylerde, yerleşim alanlarının genişlemesiyle **ilk şehirler** ortaya çıkmaya başlamıştır. İnsanların şehirlerde teşkilatlanmaya başlaması ve güvenlik kaygısıyla şehir devletleri ortaya çıkmıştır. Bu dönemde sur, kale ve tapınaklar inşa edilmiştir.

YERLEŐMEYİ ETKİLEYEN FAKTÖRLER

DOĐAL FAKTÖRLER

İklim

Yer Őekilleri

Su kaynakları

Toprak Yapısı

Bitki örtüsü

Kara ve Denizler

Dođal Afetler

BEŐERİ FAKTÖRLER

Tarım

Sanayi

Ticaret

UlaŐım

Turizm

Madencilik

Bilim ve Teknoloji

İKLİM

İklim elemanlarından sıcaklık ve yağış, yerleşmeyi etkileyen önemli faktörlerdendir. İklim şartlarının elverişli olduğu **orta kuşak**, yerleşmelerin en yoğun olduğu alanlardır.

Soğuk iklimin hüküm sürdüğü kutuplara yakın alanlarda; sıcak, nemli ve çok yağışlı Ekvator çevresinde; yağışın yetersiz, sıcaklığın fazla olduğu çöllerde yerleşmeler seyrek.



Bilgi Havuzu



Dikson (Rusya)

Dikson (Rusya), Yenisey Nehri'nin Kuzey Buz Denizi'ne döküldüğü yerde kurulmuştur. Bu özelliği ile **Kuzey Kutbu'na en yakın** yerleşmedir. Bu bölge, zorlu coğrafi koşullara sahip olmasına rağmen zengin yer altı kaynakları sayesinde yerleşme alanı olarak tercih edilmiştir.



Ust Nera (Rusya)

Ust Nera (Rusya), dünyanın **en soğuk** şehirlerinden biridir. Burada sıcaklık, zaman zaman $-50\text{ }^{\circ}\text{C}$ ile $-60\text{ }^{\circ}\text{C}$ 'ye kadar düşebilir. Buna rağmen zengin doğal gaz yataklarına sahip olan Ust Nera, küçük olsa da (6-7 bin) şehrsel bir yerleşme özelliği kazanmıştır.

YER ŐEKİLLERİ

Yükseltinin fazla olduđu dađlık ve engebeli alanlarda yerleşme azdır. Engobenin az olduđu düzlük alanlarda ise ekonomik faaliyetler daha uygun olduğundan yerleşmeler fazladır. Ayrıca dađların uzanışı ve bakı durumu da yerleşmeyi etkileyen unsurlardandır.

Himalaya Dağları



Alp Dağları



Kayalık Dağları



Alp Dağları



**Himalayalar,
Alpler, Kayalık
Dağları ve And
Dağları gibi
dünyanın
yüksek ve
engebeli
alanlarında
yerleşmeler
sınırlıdır.**

Bilgi Havuzu



La Paz (Bolivya)

Yerleşme alanlarının sona erdiği en yüksek seviyeye **yerleşme üst sınırı** denir. Yerleşme üst sınırının en yüksek olduğu yer, yüksek sıcaklık ve nem oranından dolayı Ekvator'dur. Ekvatorial bölge ve bu bölgenin yakın çevresinde yerleşmenin yüksekte kurulduğu şehirlerden bazıları şunlardır: Bolivya / La Paz (Lâ Pas) 3690 m, Peru / Cerro de Paska (Serro dı Paska) 4380 m, Meksika / Mexico City (Meksiko Sity) 2240 m, Peru / La Rinconada (Lâ Rinkonada) 5100 m, Ekvador / Quito (Kiido) 2850 m, Kolombiya / Bogota (Boğoda) 2650 m.

SU KAYNAKLARI

İnsanlar, temel ihtiyalarını karřılamak ve ekonomik faaliyetlerinde kullanmak için suya ihtiya duyarlar. Bu ihtiyatan dolayı yerleřmeler çoėunlukla su kaynaklarının yakınında kurulmuřtur.



TOPRAK YAPISI

İklim şartlarının elverişli olduğu, tarım ve hayvancılık faaliyetlerine uygun verimli toprakların bulunduğu alanlar, tarih boyunca yerleşme alanı olarak tercih edilmiştir.

Tarıma uygun olmayan tuzlu, orak topraklar ve bataklık alanlar yerleşmeyi sınırlandırır. Bu özellikteki alanlarda yerleşmeler genellikle seyrek.



KARA ve DENİZLERİN DAĞILIŞI

Yeryüzünün yaklaşık dörtte üçü sularla kaplıdır. Denizler ve okyanuslar yerleşmeyi sınırlandıran önemli faktörlerdendir. Karaların kapladığı alan Güney Yarım Küre'ye göre Kuzey Yarım Küre'de daha fazladır. Bu nedenle yeryüzündeki yerleşmelerin büyük kısmı Kuzey Yarım Küre'de bulunmaktadır.

BİTKİ ÖRTÜSÜ



Bitki örtüsünün çok gür olduğu ormanlık alanlar yerleşme için elverişli değildir. Gür orman alanlarının ekonomik faaliyetleri ve ulaşımı olumsuz etkilemesi yerleşmeyi sınırlandırır. Tropikal kuşaktaki gür yağmur ormanları (Amazon ve Kongo havzaları) bölgesinde yerleşmeler seyrekler.

YERLEŐMELYİ ETKİLEYEN BEŐERİ FAKTÖRLER

Tarım



Yeryüzünde ilk yerleőmeler, tarımla başlamıőtır. Tarım alanları ve yakın çevresi, yeryüzünde yerleőmelerin fazla olduđu alanlardır. Tarımın yanı sıra hayvancılık ve ormancılık da yerleőmeyi etkileyen önemli faktörler arasındadır.

Sanayi



Sanayileőme günümüzde yerleőmeleri etkileyen en önemli bir faktörler arasında yer alır. Sanayi Devrimi'nden sonra fabrikaların kurulduđu yerler önemli birer çekim merkezi hâline gelmiő, bu tür yerleőim birimleri hızla büyüyerek gelişmişlerdir.

YERLEŐMEYİ ETKİLEYEN BEŐERİ FAKTÖRLER

UlaŐım



UlaŐım, bütn yerleŐim birimlerinin kuruluşunda ve büyümesinde etkilidir. UlaŐım koşulları gelişmemiŐ olan yerlerde yerleŐme az iken ulaŐımın gelişmiŐ olduĐu yerlerde yerleŐme fazladır.

Turizm



YerleŐme alanlarının seĐiminde ya da bazı yerleŐmelerin büyümesinde turizmin etkisi fazladır. Turizme baĐlı olarak konaklama, eğlence ve alışveriş merkezlerinin artması, yerleŐim biriminin büyümesini sağlamaktadır.

YERLEŐMEYİ ETKİLEYEN BEŐERİ FAKTÖRLER



Madencilik, Kalkolitik Çağ'dan itibaren yerleşim yerinin seçiminde etkili olmaya başlamıştır. Günümüzde bazı yerleşmeler, maden çıkarılan alanların yakınında kurulmuştur.

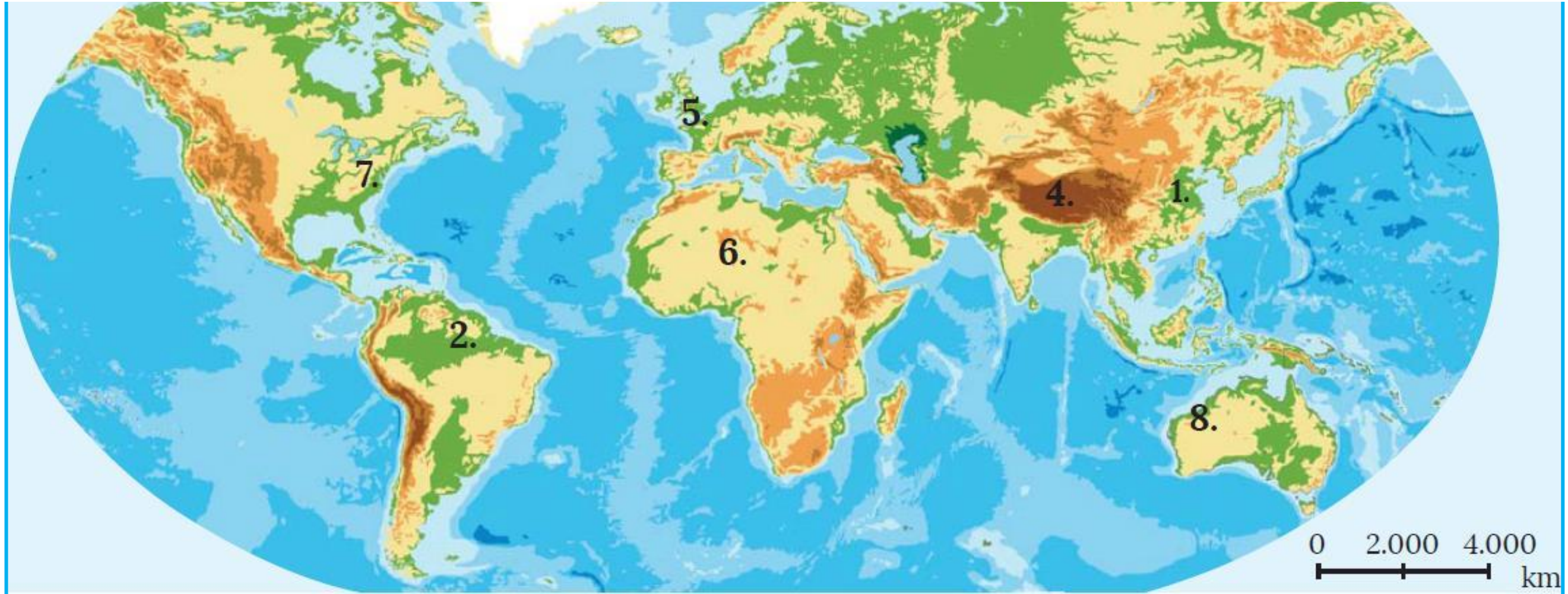


Isıtma sistemlerindeki gelişmeler çok soğuk yerlerde, ulaşım sistemlerindeki gelişmeler engebeli alanlarda, sulama sistemlerindeki gelişmeler kurak alanlarda yerleşmelerin kurulmasına sınırlı da olsa olanak sağlamıştır. Günümüzde denizlerin doldurulmasıyla yeni yerleşim sahaları açılmaktadır.

Denizin doldurulmasıyla oluşturulan yapay yerleşim alanı (Dubai)



Aşağıdaki dünya fiziki haritasında bazı noktalar gösterilmiştir. Belirtilen noktaların coğrafi özelliklerini dikkate alarak soruları cevaplayınız.

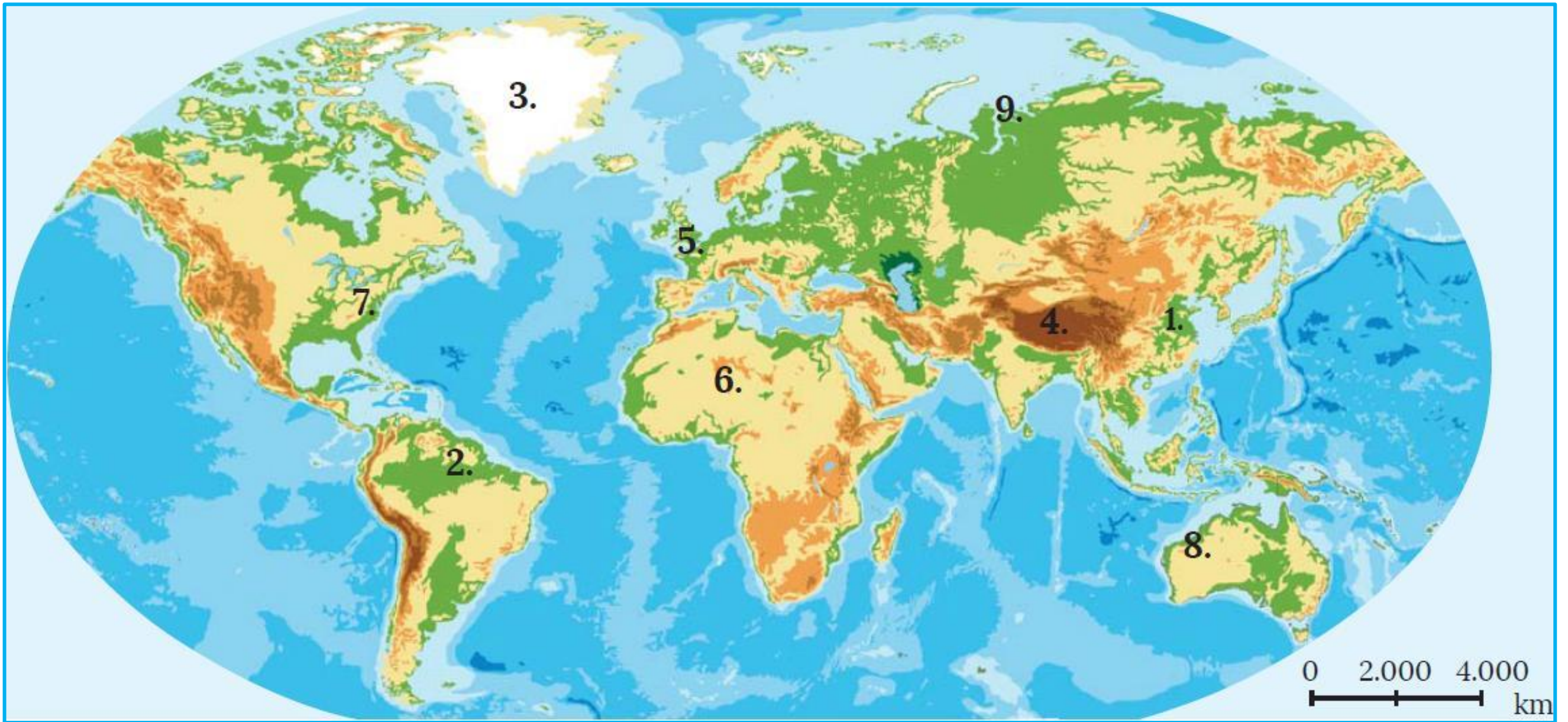


• 1, 5 ve 7 numaralı noktalarda yerleşmeler oldukça yoğundur. Buna göre;

1 numaralı noktada yerleşmeler, **tarım, sanayi ve ticaret** etkisinden dolayı yoğundur.

5 numaralı noktada yerleşmeler, **sanayi, ulaşım ve ticaret** etkisinden dolayı yoğundur.

7 numaralı noktada yerleşmeler, **sanayi, ulaşım ve ticaret** etkisinden dolayı yoğundur.



- **2, 3, 4, 6, 8 ve 9 numaralı noktalarda yerleşmeler oldukça seyrek.** Buna göre;
2 numaralı noktada yerleşmeler, **yağış, sıcaklık, sık orman** etkisinden dolayı seyrek.
3 numaralı noktada yerleşmeler, **soğuk hava (kutup iklimi)** etkisinden dolayı seyrek.
4 numaralı noktada yerleşmeler, **yükselti ve engebe (dağlık alan)** etkisinden dolayı seyrek.
6 numaralı noktada yerleşmeler, **sıcak ve kurak (çöl iklimi)** etkisinden dolayı seyrek.
8 numaralı noktada yerleşmeler, **sıcak ve kurak (çöl iklimi)** etkisinden dolayı seyrek.
9 numaralı noktada yerleşmeler, **soğuk hava (tundra iklimi)** etkisinden dolayı seyrek.